



CONSILIUL JUDEȚEAN DOLJ

HOTĂRÂRE

privind aprobarea demarării procedurilor de achiziție de către U.A.T. Județul Dolj a imobilului teren în suprafață de 184 mp, situat în municipiul Craiova, strada Frații Golești, nr. 2G

Consiliul Județean Dolj, întrunit în ședință ordinară, având în vedere Referatul de aprobare nr. 27565/21.10.2022 al Serviciului Administrarea și Exploatarea Domeniului Public și Privat al Județului Dolj prin care se propune aprobarea demarării procedurilor de achiziție de către U.A.T. Județul Dolj a imobilului teren în suprafață de 184 mp, situat în municipiul Craiova, strada Frații Golești, nr. 2G, înscris în Cartea Funciară nr. 251979 Craiova, Raportul de specialitate al Serviciului Juridic, Administrație Locală nr. 27761/24.10.2022, precum și avizul comisiilor de specialitate;

având în vedere Articolul 3 „Roluri și responsabilități în implementarea proiectului” din Acordul de parteneriat aprobat prin Hotărârea nr. 117/2022 a Consiliului Județean Dolj privind aprobarea parteneriatului și încheierii unui acord de parteneriat între Unitatea Administrativ-Teritorială Județul Dolj prin Consiliul Județean Dolj și Universitatea din Craiova, adresele nr. 11649/2022, nr. 11654/2022 și nr. 11658/2022 ale Consiliului Județean Dolj,

în baza art. 858, art. 859, art. 863, lit. d), art. 1650 și art. 1652 din Legea nr. 287/2009 privind Codul civil, republicată, cu modificările și completările ulterioare,

în temeiul prevederilor art. 173, alin. (1), lit. b), art. 182, alin. (1) și (4) și art. 196 alin. (1) lit. a) din Ordonanța de urgență a Guvernului nr. 57/2019 privind Codul administrativ, cu modificările și completările ulterioare,

HOTĂRĂȘTE:

Art. 1. Se aprobă demararea procedurilor de achiziție de către de către U.A.T. Județul Dolj a imobilului teren în suprafață de 184 mp, situat în municipiul Craiova, strada Frații Golești, nr. 2G, județul Dolj, având numărul cadastral 251979, înscris în Cartea Funciară nr. 251979 Craiova, identificat conform planului de amplasament și delimitare și a planului de încadrare în zonă, prevăzute în anexele nr. 1 și nr. 2 care fac parte integrantă din prezenta hotărâre.

Art. 2. Se aprobă întocmirea unui raport de evaluare de către un evaluator autorizat ANEVAR pentru stabilirea valorii de piață a imobilului teren.

Art. 3. Procesul-verbal conținând prețul negociat va fi aprobat prin hotărâre a Consiliului Județean Dolj.

Art. 4. În vederea negocierii prețului de cumpărare a imobilului prevăzut la art. 1 se va constitui o comisie aprobată prin hotărâre a Consiliului Județean Dolj.

Art. 5. Direcțiile de specialitate ale Consiliului Județean Dolj vor aduce la îndeplinire prevederile prezentei hotărâri.

Nr. 313

Adoptată la data de: 28.10.2022

PREȘEDINTE,

**CONTRASEMNEAZĂ
SECRETAR GENERAL
AL JUDEȚULUI,**

DORIN-COSMIN VASILE

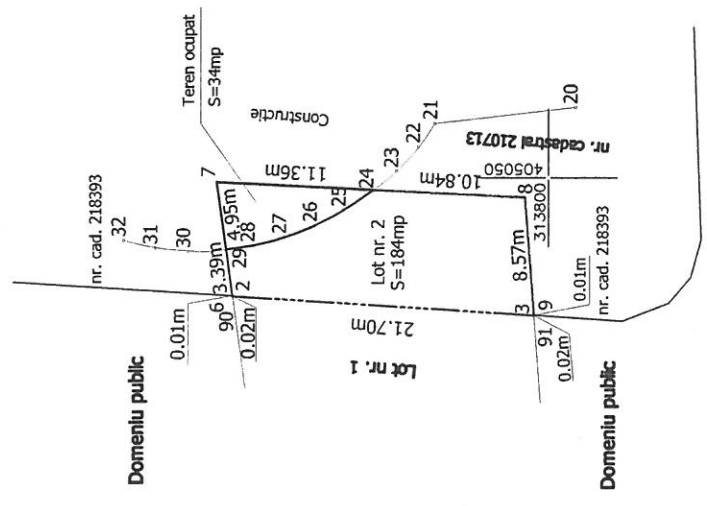
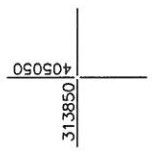
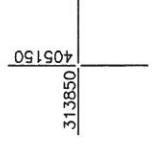
CRISTIAN-MARIAN ȘOVĂILĂ

Prezenta hotărâre a fost adoptată cu un număr de 32 voturi "PENTRU"

PLAN DE AMPLASAMENT SI DELIMITARE A IMOBILIULUI
Lot nr. 2
- Intervilan -
scara 1:500

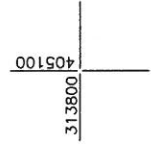
ANEXA 1.35

Nr. cadastral	Suprafata masurata a Imobilului	Adresa Imobil
251979	184 mp	Mun. Craiova, str. Fratii Golesti, nr. 2 G, Jud. Dolj
Nr. Carte Fundara		
Unitatea Administrativ Teritoriala (UAT)		
CRAIOVA		



A. Date referitoare la teren		
Nr. parcela	Categoria de folosinta	Suprafata (mp)
1	Cc	184
Total		184
B. Date referitoare la constructii		
Cod	Destinatia	Suprafata construita la sol
		Mentiuni
Total		
Suprafata totala masurata a imobilului=18 4mp		
Executant: Ionescu Mihai SC TOPO PROIECT SRL		
Inspector		
Confirm executarea masuratorilor la teren, corectitudinea intocmirii documentatiei cadastrale si corespondenta acesteia cu realitatea din teren		
Semnatura si stampila		Semnatura si parafa
Data: 29.08.2022		Data:
Stampila BCPI		

160317/2022
 Ariadna-Alina Popa
 Semnat digital de Ariadna-Alina Popa



TOPO PROIECT SRL
 Seria RO-B-J, nr. 1520/03.06.2019 - Clasa III
 Mihai Gabriel Ionescu
 Seria RO-DJ-F, nr. 0251/13.03.2019 - Categoria B

IONESCU MIHAI-GABRIEL
 Semnat digital de IONESCU MIHAI-GABRIEL
 Data: 2022.08.29 13:33:11 +03'00'

Incadrare in zonă
scara 1:500

