



CONSILIUL JUDEȚEAN DOLJ

HOTĂRĂRE

privind însușirea modificării inventarului bunurilor care alcătuiesc domeniul public al Județului Dolj prin completare cu un imobil

Consiliul Județean Dolj, întrunit în ședință ordinară, având în vedere raportul 21133/16.10.2018 al Serviciului Administrarea și Exploatarea Domeniului Public și Privat al Județului Dolj, prin care se propune completarea inventarului bunurilor care alcătuiesc domeniul public al Județului Dolj, însușit prin Hotărârea nr. 56/1999 a Consiliului Județean Dolj, cu modificările completările ulterioare și atestat prin Anexa nr. 1 la Hotărârea de Guvern nr. 965/2002,

în baza Hotărârii de Guvern nr. 311/2008 privind schimbarea titularului dreptului de proprietate și de administrare asupra unor părți dintr-un imobil aflat în domeniul public al statului și în administrarea Ministerului Apărării,

potrivit procesului-verbal nr. 21769/24.10.2018 al comisiei pentru inventarierea bunurilor care alcătuiesc domeniul public al Județului Dolj, care a propus majorarea domeniului public al județului, cu amplasamentele aferente Imobilului 349 (parțial) Craiova,

conform prevederilor art. 3 alin. 1, alin. 3 și ale art. 21 din Legea nr. 213/1998, privind bunurile proprietate publică, cu modificările și completările ulterioare,

în temeiul art. 91 alin. 1 lit. c și art. 97 alin. 1 din Legea nr. 215/2001 privind administrația publică locală, republicată, cu modificările și completările ulterioare,

HOTĂRĂȘTE:

Art. 1. (1) Se însușește modificarea inventarului bunurilor care alcătuiesc domeniul public al Județului Dolj prin includerea în inventar a Imobilului 349 (parțial) Craiova, identificat în anexa la prezenta hotărâre.

(2) Inventarul bunurilor care alcătuiesc domeniul public al Județului Dolj, însușit prin Hotărârea nr. 56/1999 a Consiliului Județean Dolj, se completează corespunzător.

Art. 2. Prezenta hotărâre va fi înaintată cu proiect de hotărâre de Guvern Ministerului Dezvoltării Regionale și Administrației Publice, pentru completarea Anexei nr. 1 la Hotărârea de Guvern nr. 965/2002, privind atestarea domeniului public al Județului Dolj, precum și al municipiilor, orașelor și comunelor din Județul Dolj.


Art. 3. Direcțiile de specialitate ale Consiliului Județean Dolj vor aduce la îndeplinire prevederile prezentei hotărâri.

Nr. 246

Adoptată la data de 31.10.2018

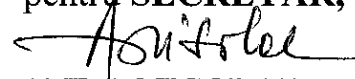
PREȘEDINTE,

ION PRIOTEASA



Contrasemnează

pentru **SECRETAR,**



ANDA NICOLAE

RAPORT

De la adoptarea Hotărârii nr. 56/1999 a Consiliului Județean Dolj, prin care s-a însușit inventarul bunurilor care alcătuiesc domeniul public al Județului Dolj și până în prezent, au intervenit o serie de modificări, în sensul că au fost identificate unele bunuri care îndeplinesc condițiile de a fi incluse în domeniul public al județului Dolj și care au fost preluate ulterior datei adoptării acestei hotărâri prin hotărâre a Guvernului României.

Prin Hotărârea nr. 311/19.03.2008 a Guvernului României, s-a aprobat transmiterea Imobilului 349 (parțial) Craiova, constituit din teren și construcții, din domeniul public al statului și din administrarea Ministerului Apărării Naționale în domeniul public al Județului Dolj și în administrarea Consiliului Județean Dolj, cu destinația de utilitate publică.

Predarea efectivă a acestui imobil s-a realizat prin încheierea Protocolului nr. A1276/4957/2008 și a Procesului-verbal de predare–primire nr. A1276/4956/2008 între reprezentanții Ministerului Apărării Naționale – U.M. 02517 Craiova și reprezentanții Consiliului Județean Dolj, în numele Județului Dolj.

Deoarece, suprafața de teren aferentă Imobilului 349 (parțial) Craiova nu este una compactă, fiind întretăiată de suprafața de teren destinată atât pistei de decolare/aterizare cât și bretelelor de acces în suprafață de 212.460 m² (conform Hotărârii de Guvern nr. 311/2008, art. 2, anexa 2), care se află în proprietatea statului și în administrarea Consiliului Județean Dolj, precum și ca urmare a destinațiilor date anumitor suprafețe de teren, destinații aprobate prin hotărâri de consiliu județean, s-a impus dezmembrarea acestui imobil în mai multe amplasamente.

Amplasamentele care compun Imobilul 349 (parțial) Craiova sunt identificate în anexă.

Prin procesul-verbal 21769/24.10.2018, comisia pentru inventarierea bunurilor care alcătuiesc domeniul public al Județului Dolj a propus majorarea domeniului public al județului, cu amplasamentele aferente Imobilului 349 (parțial) Craiova.


Ca urmare a celor de mai sus, se impune includerea Imobilul 349 (parțial) Craiova, structurat pe amplasamentele prezentate în anexă, în inventarul bunurilor care alcătuiesc domeniul public al Județului Dolj, însușit prin Hotărârea nr. 56/1999 a Consiliului Județean Dolj, cu modificările și completările ulterioare, și atestat prin anexa nr. 1 la Hotărârea

de Guvern nr. 965/2002, cu modificările și completările ulterioare, precum și promovarea unui proiect de hotărâre de Guvern, în acest sens.

Față de aspectele expuse, solicităm Consiliului Județean Dolj aprobarea completării inventarului bunurilor care alcătuiesc domeniului public al județului Dolj, însușit prin Hotărârea nr. 56/1999 a Consiliului Județean Dolj, cu modificările și completările ulterioare, și atestat prin anexa nr. 1 la Hotărârea de Guvern nr. 965/2002, cu modificările și completările ulterioare, conform anexei.

Anexăm proiectul de hotărâre.

ADMINISTRATOR PUBLIC,
COSMIN DURLE



ȘEF SERVICIU,
ADRIAN PLUGARU



ÎNTOCMIT,
MELANIA IEREMIEA




Avizor



ANEXĂ LA HOTĂRÂREA NR. 240/2018 A CONSILIULUI JUDEȚEAN DOLJ

Nr. crt	Codul de clasificare	Denumirea bunului	Elemente de identificare	Anul dobândirii sau, după caz, al dării în folosință	Valoarea de inventar (lei)	Situația juridică actuală. Denumire act proprietate sau alte acte doveditoare
1	-	Teren Imobil 349 (parțial) Craiova	Suprafață = 5.167 m ² Craiova, Calea București, nr. 325A, județul Dolj, Amplasamentul 1 Număr cadastral 231183 Carte Funciară nr. 231183 Craiova Teren intravilan împrejmuț parțial cu gard de beton și limită convențională Vecinătăți: N - proprietăți particulare N-V - proprietăți particulare S - teren domeniul public al Județului Dolj S-V - Centura de Nord a Craiovei E - teren domeniul public al statului	2008	673.260,00	Domeniul public al Județului Dolj; Hotărârea nr. 311/2008 a Guvernului României
2	-	Teren Imobil 349 (parțial) Craiova	Suprafață = 2.704 m ² Craiova, Calea București, nr. 325A, județul Dolj, Amplasamentul 1 Număr cadastral 231184 Carte Funciară nr. 231184 Craiova Teren intravilan, neîmprejmuț Vecinătăți:	2008	352.331,00	Domeniul public al Județului Dolj; Hotărârea nr. 311/2008 a Guvernului României


Asistat




N - teren domeniul public al
Județului Dolj
S - teren domeniul public al
Județului Dolj
V - teren domeniul public al
Județului Dolj
E - teren domeniul public al
Județului Dolj

3	-	Teren Imobil 349 (parțial) Craiova	Suprafață = 183.933 m ² Craiova, Calea București, nr. 325A, județul Dolj, Amplasamentul 1 Număr cadastral 231185 Carte Funciară nr. 231185 Craiova Teren intravilan, neîmprejmuit Vecinătăți: N - teren domeniul public al Județului Dolj S - teren domeniul public al Județului Dolj V - teren domeniul public al Județului Dolj E - teren domeniul public al statului	2008	23.967.554,00	Domeniul public al Județului Dolj; Hotărârea nr. 311/2008 a Guvernului României
4	-	Teren Imobil 349 (parțial) Craiova	Suprafață = 1.698 m ² Craiova, Calea București, nr. 325A, județul Dolj, Amplasamentul 1 Număr cadastral 222709 Carte Funciară nr. 222709 Craiova Teren intravilan. Împrejmuit parțial cu gard de beton și limită convențională. Vecinătăți: N - teren domeniul public al Județului Dolj	2008	221.249,00	Domeniul public al Județului Dolj; Hotărârea nr. 311/2008 a Guvernului României

Asistat




			S - teren domeniul public al Judetului Dolj V - Centura de Nord a Craiovei E - teren domeniul public al Judetului Dolj			
5	-	Teren Imobil 349 (parțial) Craiova	Suprafață = 4.025 m ² Craiova, Calea București, nr. 325A, judetul Dolj, Amplasamentul 1 Număr cadastral 231132 Carte Funciară nr. 231132 Craiova Teren intravilan, împrejmuit parțial cu gard de metal și limita convențională Vecinătăți: N - teren domeniul public al statului N-V - teren domeniul public al Judetului Dolj N-E - teren domeniul public al Judetului Dolj S - teren domeniul public al Judetului Dolj E - teren domeniul public al Judetului Dolj.	2008	706.710,00	Domeniul public al Judetului i Dolj; Hotărârea nr. 311/2008 a Guvernului României
6	-	Teren Imobil 349 (parțial) Craiova	Suprafață = 2.852 m ² Craiova, Calea București, nr. 325A, judetul Dolj, Amplasamentul 1 Număr cadastral 231133 Carte Funciară nr. 231133 Craiova Teren intravilan, împrejmuit parțial cu gard de metal și limita convențională Vecinătăți: N - teren domeniul public al	2008	500.754,00	Domeniul public al Judetului Dolj; Hotărârea nr. 311/2008 a Guvernului României




			Județului Dolj S - teren domeniul public al Județului Dolj V - teren domeniul public al Județului Dolj E - teren domeniul public al Județului Dolj			
7	-	Teren Imobil 349 (parțial) Craiova	Suprafață = 1.468 m ² Craiova, Calea București, nr. 325A, județul Dolj, Amplasamentul 1 Număr cadastral 231945 Carte Funciară nr. 231945 Craiova Teren intravilan, împrejmuit parțial cu gard de beton și limita convențională Vecinătăți: N-E - teren domeniul public al Județului Dolj V - Centura de Nord a Craiovei (DN 65F) S - DN 65	2008	257.766,00	Domeniul public al Județului Dolj; Hotărârea nr. 311/2008 a Guvernului României
8	-	Teren Imobil 349 (parțial) Craiova	Suprafață = 134.288 m ² Craiova, Calea București, nr. 325A, județul Dolj, Amplasamentul 1 Număr cadastral 231946 Carte Funciară nr. 231946 Craiova Vecinătăți: N - teren domeniul public al Județului Dolj S - DN 65 V - Centura de Nord a Craiovei (DN 65F) E - teren domeniul public al		23.579.698,00	Domeniul public al Județului Dolj; Hotărârea nr. 311/2008 a Guvernului României

			Județului Dolj.			
9	1.6.4.	Administrativ Imobil 349 (parțial) Craiova	Craiova, Calea București, nr. 325A, județul Dolj, Amplasamentul 1 Administrativ - C14 (fost C16) Regim de înălțime S+P+1E+M Suprafață construită la sol = 736 m ² Suprafață construită desfășurată = 2.760 m ² Construcție din cărămidă, fundație de beton stâlpi de beton, acoperită cu tablă, compusă din subsol (20 de încăperi), parter (30 de încăperi și o terasă), etaj 1 (37 de încăperi și o terasă) și mansardă (20 de încăperi) Număr cadastral 231946-C14 Carte Funciară nr. 231946 Craiova	2008	587.300,00	Domeniul public al Județului Dolj; Hotărârea nr. 311/2008 a Guvernului României
10	-	Teren Imobil 349 (parțial) Craiova	Suprafață = 7.700 m ² Craiova, Calea București, nr. 325A, județul Dolj, Amplasamentul 1 Număr cadastral 223951 Carte Funciară nr. 223951 Craiova Teren intravilan Vecinătăți: N - teren domeniul public al Județului Dolj S - teren domeniul public al Județului Dolj V - teren domeniul public al Județului Dolj E - teren domeniul public al Județului Dolj	2008	1.352.043,00	Domeniul public al Județului Dolj; Hotărârea nr. 311/2008 a Guvernului României
11	-	Teren Imobil 349	Suprafață = 73.448 m ² Craiova, Calea București, nr. 325A,	2008	12.896.734,00	Domeniul public al Județului

Asi'solae



Asi'slee

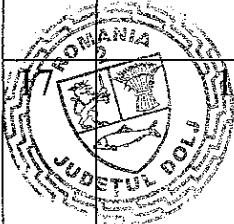



		(parțial) Craiova	judeteul Dolj, Amplasamentul 1 Număr cadastral 223952 Carte Funciară nr. 223952 Craiova Teren intravilan, Împrejmuț cu gard de beton, gard de metal, limita convențională Vecinătăți: N - teren domeniul public al Județului Dolj S - DN 65 V - teren domeniul public al Județului Dolj E - teren domeniul public al Județului Dolj .			Dolj; Hotărârea nr. 311/2008 a Guvernului României
12	-	Teren Imobil 349 (parțial) Craiova	Suprafață = 928 m ² Craiova, Calea București, nr. 325A, județul Dolj, Amplasamentul 1 Număr cadastral 223953 Carte Funciară nr. 223953 Craiova Teren intravilan Vecinătăți: N - teren domeniul public al Județului Dolj S -parcare DN 65 V - teren domeniul public al Județului Dolj E - teren domeniul public al Județului Dolj	2008	164.262,00	Domeniul public al Județului Dolj; Hotărârea nr. 311/2008 a Guvernului României
13	-	Teren Imobil 349 (parțial) Craiova	Suprafață = 110.389 m ² Craiova, Calea București, nr. 325A, județul Dolj, Amplasamentul 1 Număr cadastral 211363 Carte Funciară nr. 211363 Craiova	2008	19.383.850,00	Domeniul public al Județului Dolj; Hotărârea nr. 311/2008 a Guvernului




Arifolae


			Teren intravilan, împrejmuit cu gard de beton, gard metalic, limita convențională Vecinătăți: N - teren domeniul public al statului N-V - teren domeniul public al statului S - DN 65 S-V - teren domeniul public al Județului Dolj E - teren domeniul public al statului.			României
14	1.1.5.1.	Platouri betonate, asfaltate Imobil 349 (parțial) Craiova.	Suprafață = 2.403 m ² Craiova, Calea București, nr. 325A, județul Dolj, Amplasamentul 1 Platouri betonate, asfaltate, Număr cadastral 231946, 223952, Carte Funciară nr. 231946, 223952 Craiova	2008	14.500,00	Domeniul public al Județului Dolj; Hotărârea nr. 311/2008 a Guvernului României
15	1.3.7.2.	Drumuri, alei interioare Imobil 349 (parțial) Craiova	Suprafață = 1.000 m ² Craiova, Calea București, nr. 325A, județul Dolj, Amplasamentul 1 Drumuri, alei interioare asfaltate, Număr cadastral 223952, 223953, Carte Funciară nr. 223952, 223953 Craiova	2008	7.700,00	Domeniul public al Județului Dolj; Hotărârea nr. 311/2008 a Guvernului României
16	1.3.7.1.	Drumuri, alei interioare Imobil 349 (parțial) Craiova	Suprafață = 28.540 m ² Craiova, Calea București, nr. 325A, județul Dolj, Amplasamentul 1 Drumuri, alei interioare, cu macadam, Număr cadastral 231946, 223952, Carte Funciară nr. 231946, 223952	2008	218.600,00	Domeniul public al Județului Dolj; Hotărârea nr. 311/2008 a Guvernului României

 			Craiova			
18	1.6.3.2.	Împrejmuire Imobil 349 (parțial) Craiova	Lungime = 736 m Craiova, Calea București, nr. 325A, județul Dolj, Amplasamentul 1 Împrejmuire construită din beton (prefabricate), Număr cadastral 231946, 223952, Carte Funciară nr. 231946, nr. 223952 Craiova	2008	10.280,00	Domeniul public al Județului Dolj; Hotărârea nr. 311/2008 a Guvernului României
19	1.7.1.2.	Rețea electrică aeriană Imobil 349 (parțial) Craiova	Lungime = 9.924 m Craiova, Calea București, nr. 325A, județul Dolj, Amplasamentul 1 Rețea electrică aeriană medie tensiune, 380V și 220V, starea tehnică satisfăcătoare, condiții de exploatare normale, Număr cadastral 231946, 223952, Carte Funciară nr. 231946, nr. 223952 Craiova	2008	25.000,00	Domeniul public al Județului Dolj; Hotărârea nr. 311/2008 a Guvernului României
20	1.7.1.3.	Rețea electrică subterană Imobil 349 (parțial) Craiova	Lungime = 2.294 m Craiova, Calea București, nr. 325A, județul Dolj, Amplasamentul 1 Rețea electrică subterană medie	2008	15.000,00	Domeniul public al Județului Dolj; Hotărârea nr. 311/2008

Asistat




			tenșiune, 380V și 220V, starea tehnică satisfăcătoare, condiții de exploatare normale, Număr cadastral 231946, 223952, Carte Funciară nr. 231946, nr. 223952 Craiova			a Guvernului României
21	1.8.6.	Rețea alimentare apă Imobil 349 (parțial) Craiova	Lungime = 798 m Craiova, Calea București, nr. 325A, județul Dolj, Amplasamentul 1 Rețea alimentare apă, starea tehnică satisfăcătoare, condiții de exploatare normale, traversează imobilele cu numerele cadastrale 231946, 223952, Carte Funciară nr. 231946, nr. 223952 Craiova	2008	10.000,00	Domeniul public al Județului Dolj; Hotărârea nr. 311/2008 a Guvernului României
22	1.8.7.	Rețea canalizare Imobil 349 (parțial) Craiova	Lungime = 3.281 m Craiova, Calea București, nr. 325A, județul Dolj, Amplasamentul 1 Rețea canalizare, starea tehnică satisfăcătoare, condiții de exploatare normale, traversează Număr cadastral 231946, 223952, Carte Funciară nr. 231946, nr. 223952 Craiova	2008	5.000,00	Domeniul public al Județului Dolj; Hotărârea nr. 311/2008 a Guvernului României
23	1.1.5.1.	Platformă cinetodolitică Imobil 349 (parțial) Craiova	Suprafață = 28 m ² Craiova, Calea București, nr. 325A, județul Dolj, Amplasamentul 1 Platformă cinetodolitică, Număr cadastral 231946, 223952, Carte Funciară nr. 231946,	2008	110,00	Domeniul public al Județului Dolj; Hotărârea nr. 311/2008 a Guvernului României





		nr. 223952 Craiova				
	1.1.5.1.	Platforme betonate, asfaltate Imobil 349 (parțial) Craiova	Suprafață = 44.694 m ² Craiova, Calea București, nr. 325A, județul Dolj, Amplasamentul 1 Platforme betonate, asfaltate Număr cadastral 231946, 223952, Carte Funciară nr. 231946, nr. 223952 Craiova	2008	270.500,00	Domeniul public al Județului Dolj; Hotărârea nr. 311/2008 a Guvernului României
25	-	Teren Imobil 349 (parțial) Craiova	Suprafață = 250 m ² Craiova, Calea București, nr. 325A, județul Dolj, Amplasamentul 2 (fost la Aeroportul Craiova) Număr cadastral 228315 Carte Funciară nr. 228315 Craiova Teren intravilan, neîmprejmuit Vecinătăți: N - teren domeniul public al Județului Dolj S - teren domeniul public al statului V - teren domeniul public al Județului Dolj E - teren domeniul public al Județului Dolj	2008	43.900,00	Domeniul public al Județului Dolj; Hotărârea nr. 311/2008 a Guvernului României
26	-	Teren Imobil 349 (parțial) Craiova	Suprafață = 77.684 m ² Craiova, Calea București, nr. 325A, județul Dolj, Amplasamentul 2 (fost la Aeroportul Craiova) Număr cadastral 228316 Carte Funciară nr. 228316 Craiova Teren intravilan, neîmprejmuit	2008	13.640.987,00	Domeniul public al Județului Dolj; Hotărârea nr. 311/2008 a Guvernului României


Asistenta




			vecinătăți: N - teren domeniul public al statului S - teren domeniul public al statului V - teren domeniul public al statului E - teren domeniul public al statului			
27	-	Teren Imobil 349 (parțial) Craiova	Suprafață = 214.924 m ² Craiova, Calea București, nr. 325A, județul Dolj, Amplasament 3 Număr cadastral 23248 Carte Funciară nr. 209883 Craiova (număr C.F. vechi 62956BIS) Teren intravilan Vecinătăți: N - teren domeniul public al statului S - teren domeniul public al statului V - teren domeniul public al statului E - teren domeniul public al statului	2008	27.276.483,00	Domeniul public al Județului Dolj; Hotărârea nr. 311/2008 a Guvernului României
28	-	Teren Imobil 349 (parțial) Craiova	Suprafață = 82.962 m ² Craiova, Calea București, nr. 325A, județul Dolj, Amplasament 4 Număr cadastral 23273 Carte Funciară nr. 209846 Craiova (număr C.F. vechi 62958bis) Teren intravilan Vecinătăți: N - teren domeniul public al statului S - teren domeniul public al statului V - teren domeniul public al statului E - teren domeniul public al statului	2008	14.567.782,00	Domeniul public al Județului Dolj; Hotărârea nr. 311/2008 a Guvernului României
29	-	Teren Imobil 349 (parțial) Craiova	Suprafață = 84.786 m ² Craiova, Calea București, nr. 325A, județul Dolj, Amplasament 5 Număr cadastral 23249	2008	14.888.069,00	Domeniul public al Județului Dolj; Hotărârea nr. 311/2008


			<p>Carte Funciară nr. 232623 Craiova (număr C.F. vechi 62966) Teren intravilan Vecinătăți: N - teren domeniul public al statului S - teren domeniul public al statului V - teren domeniul public al statului E - teren domeniul public al statului</p>			<p>a Guvernului României</p>
30	-	<p>Teren Imobil 349 (parțial) Craiova</p>	<p>Suprafață = 2.068 m² Craiova, Calea București, nr. 325A, județul Dolj, Amplasament 6 Număr cadastral 23250/3 Carte Funciară nr. 212485 Craiova (număr C.F. vechi 69010) Teren intravilan Vecinătăți: N - teren domeniul public al Județului Dolj N-V - teren domeniul public al statului S - teren domeniul public al statului S-V - teren domeniul public al Județului Dolj E - teren domeniul public al Județului Dolj</p>	2008	231.577,00	<p>Domeniul public al Județului Dolj; Hotărârea nr. 311/2008 a Guvernului României</p>
31	-	<p>Teren intravilan Imobil 349 (parțial) Craiova</p>	<p>Suprafață = 15.891 m² Craiova, Calea București, nr. 325A, județul Dolj, Amplasament 6 Număr cadastral 211338 Carte Funciară nr. 211338 Craiova Teren intravilan, □mprejmuit cu gard metalic, limita convențională Vecinătăți:</p>	2008	1.779.474,00	<p>Domeniul public al Județului Dolj; Hotărârea nr. 311/2008 a Guvernului României</p>

Asistat			<p>N - teren domeniul public al statului S - teren domeniul public al Județului Dolj V - teren domeniul public al statului E - teren domeniul public al Județului Dolj</p>			
32	-	<p>Teren Imobil 349 (parțial) Craiova</p>	<p>Suprafață = 6.079 m² Craiova, Calea București, nr. 325A, județul Dolj, Amplasament 6 Număr cadastral 231215 Carte Funciară nr. 231215 Craiova Teren intravilan, neîmprejmuit Vecinătăți: N - teren proprietăți particulare S - teren domeniul public al Județului Dolj V - teren domeniul public al statului E - teren domeniul public al Județului Dolj</p>	2008	680.666,00	<p>Domeniul public al Județului Dolj; Hotărârea nr. 311/2008 a Guvernului României</p>
33	-	<p>Teren Imobil 349 (parțial) Craiova</p>	<p>Suprafață = 3.464 m² Craiova, Calea București, nr. 325A, județul Dolj, Amplasament 6 Număr cadastral 231216 Carte Funciară nr. 231216 Craiova Teren intravilan, neîmprejmuit Vecinătăți: N - teren domeniul public al Județului Dolj S - teren domeniul public al Județului Dolj V - teren domeniul public al statului E - teren domeniul public al Județului Dolj</p>	2008	387.864,00	<p>Domeniul public al Județului Dolj; Hotărârea nr. 311/2008 a Guvernului României</p>


34	-	<p>Teren Imobil 349 (parțial) Craiova</p> 	<p>Suprafață = 154.436 m² Craiova, Calea București, nr. 325A, județul Dolj, Amplasament 6 Număr cadastral 231217 Carte Funciară nr. 231217 Craiova Teren intravilan, neîmprejmuit Vecinătăți: N - teren domeniul public al Județului Dolj N-V - teren domeniul public al Județului Dolj S - teren domeniul public al statului S-V - teren domeniul public al statului E - teren domeniul public al Județului Dolj</p>	2008	17.293.838,00	Domeniul public al Județului Dolj; Hotărârea nr. 311/2008 a Guvernului României
35	-	<p>Teren Imobil 349 (parțial) Craiova</p>	<p>Suprafață = 118.163 m² Craiova, Calea București, nr. 325A, județul Dolj, Amplasament 6 Număr cadastral 231201 Carte Funciară nr. 231201 Craiova Teren intravilan, împrejmuit parțial cu gard de plasă și limita convențională Vecinătăți: N - teren domeniul public al Județului Dolj, teren proprietăți particulare S - teren domeniul public al statului V - teren domeniul public al Județului Dolj E - teren domeniul public al Județului Dolj</p>	2008	13.231.893,00	Domeniul public al Județului Dolj; Hotărârea nr. 311/2008 a Guvernului României

36	-	 <i>Asitolee</i> Teren Imobil 349 (parțial) Craiova	Suprafață = 6.141 m ² Craiova, Calea București, nr. 325A, județul Dolj, Amplasament 6 Număr cadastral 231202 Carte Funciară nr. 231202 Craiova Teren intravilan, neîmprejmuit Vecinătăți: N - teren domeniul public al Județului Dolj S - teren domeniul public al Județului Dolj V - teren domeniul public al Județului Dolj E - teren domeniul public al Județului Dolj	2008	687.669,00	Domeniul public al Județului Dolj; Hotărârea nr. 311/2008 a Guvernului României
37	-	Teren Imobil 349 (parțial) Craiova	Suprafață = 278.038 m ² Craiova, Calea București, nr. 325A, județul Dolj, Amplasament 6 Număr cadastral 231203 Carte Funciară nr. 231203 Craiova Teren intravilan, neîmprejmuit Vecinătăți: N - teren domeniul public al Județului Dolj S - teren domeniul public al statului V - teren domeniul public al Județului Dolj E - teren domeniul public al Județului Dolj	2008	31.135.783,00	Domeniul public al Județului Dolj; Hotărârea nr. 311/2008 a Guvernului României
38	-	Teren Imobil 349 (parțial) Craiova	Suprafață = 5 m ² Craiova, Calea București, nr. 325A, județul Dolj, Amplasament 6 Număr cadastral 228789	2008	560,00	Domeniul public al Județului Dolj; Hotărârea nr. 311/2008

			<p>Carte Funciară nr. 228789 Craiova Teren intravilan, neîmprejmuit Vecinătăți: N - teren domeniul public al Județului Dolj S - teren domeniul public al Județului Dolj V - teren domeniul public al Județului Dolj E - teren domeniul public al Județului Dolj</p>			a Guvernului României
39	-	Teren Imobil 349 (parțial) Craiova	<p>Suprafață = 95 m² Craiova, Calea București, nr. 325A, județul Dolj, Amplasament 6 Număr cadastral 228790 Carte Funciară nr. 228790 Craiova Teren intravilan, neîmprejmuit Vecinătăți: N - teren domeniul public al Județului Dolj S - teren domeniul public al Județului Dolj V - teren domeniul public al Județului Dolj E - teren domeniul public al Județului Dolj</p>	2008	10.638,00	Domeniul public al Județului Dolj; Hotărârea nr. 311/2008 a Guvernului României
40	-	Teren Imobil 349 (parțial) Craiova	<p>Suprafață = 14.950 m² Craiova, Calea București, nr. 325A, județul Dolj, Amplasament 6 Număr cadastral 220943 Carte Funciară nr. 220943 Craiova Teren intravilan Vecinătăți:</p>	2008	1.674.101,00	Domeniul public al Județului Dolj; Hotărârea nr. 311/2008 a Guvernului României


Asist. loc			<p>N - teren proprietăți particulare S - teren domeniul public al Județului Dolj V - teren proprietăți particulare E - De 51</p>			
41	-	<p>Teren Imobil 349 (parțial) Craiova</p>	<p>Suprafață = 76.610 m² Craiova, Calea București, nr. 325A, județul Dolj, Amplasament 6 Număr cadastral 220944 Carte Funciară nr. 220944 Craiova Teren intravilan Vecinătăți: N - teren domeniul public al Județului Dolj N-E - teren proprietăți particulare S - teren domeniul public al Județului Dolj V - teren proprietăți particulare S-E - teren proprietăți particulare</p>	2008	8.578.788,00	<p>Domeniul public al Județului Dolj; Hotărârea nr. 311/2008 a Guvernului României</p>
42	-	<p>Teren Imobil 349 (parțial) Craiova</p>	<p>Suprafață = 3.119 m² Craiova, Calea București, nr. 325A, județul Dolj, Amplasament 6 Nnumăr cadastral 223301 Carte Funciară nr. 223301 Craiova Teren intravilan, Împrejmuit cu gard de metal și limita convențională. Vecinătăți: N - teren domeniul public al statului S - teren domeniul public al Județului Dolj V - teren domeniul public al Județului Dolj</p>	2008	349.266,00	<p>Domeniul public al Județului Dolj; Hotărârea nr. 311/2008 a Guvernului României</p>

Arifolae




			teren domeniul public al Județului Dolj			
43	1.6.4.	Casa escadrilei Imobil 349 (parțial) Craiova	Craiova, Calea București, nr. 325A, județul Dolj, Amplasament 6 C1 (fost C23) Suprafața construită la sol = 378 m ² Suprafață construită desfășurată = 378 m ² Construcție din cărămidă, acoperită cu platformă de beton Număr cadastral 223301-C1 Carte Funciară nr. 223301 Craiova	2008	45.000,00	Domeniul public al Județului Dolj; Hotărârea nr. 311/2008 a Guvernului României
44	1.7.2.1.	Punct balizaj Imobil 349 (parțial) Craiova	Craiova, Calea București, nr. 325A, județul Dolj, Amplasament 6 C2 Regim de înălțime P + 1E Suprafața construită la sol = 47 m ² Suprafață construită desfășurată = 73 m ² Construit din BCA, fundație din beton, acoperit cu țiglă Număr cadastral 223301-C2 Carte Funciară nr. 223301 Craiova	2008	7.500,00	Domeniul public al Județului Dolj; Hotărârea nr. 311/2008 a Guvernului României
45	-	Teren Imobil 349 (parțial) Craiova	Suprafață = 20.994 m ² Comuna Pielești, T 42, P 312, județul Dolj, Amplasament 7 Număr cadastral 36008 Carte Funciară nr. 36008 Pielești Teren intravilan, neîmprejmuit Vecinătăți: N - teren proprietăți particulare S-E - teren proprietăți particulare V - teren domeniul public al	2008	224.006,00	Domeniul public al Județului Dolj; Hotărârea nr. 311/2008 a Guvernului României

46	-	Teren Imobil 349 (parțial) Craiova	Județului Dolj Suprafață = 2.647 m ² Comuna Pielești, T 42, P 312, județul Dolj, Amplasament 7 Număr cadastral 36009 Carte Funciară nr. 36009 Pielești Teren intravilan, neîmprejmuit Vecinătăți: N - teren domeniul public al Județului Dolj S - teren domeniul public al Județului Dolj V - teren domeniul public al Județului Dolj E - teren domeniul public al Județului Dolj	2008	28.243,00	Domeniul public al Județului Dolj- Hotărârea nr. 311/2008 a Guvernului României
47	-	Teren Imobil 349 (parțial) Craiova	Suprafață = 69.052 m ² Comuna Pielești, T 42, P 312, județul Dolj, Amplasament 7 Număr cadastral 36010 Carte Funciară nr. 36010 Pielești Teren intravilan, neîmprejmuit Vecinătăți: N - teren domeniul public al Județului Dolj S - teren domeniul public al Județului Dolj V - teren domeniul public al Județului Dolj E - domeniul public al comunei Pielești, proprietăți private.	2008	737.510,00	Domeniul public al Județului Dolj; Hotărârea nr. 311/2008 a Guvernului României
48	-	Teren Imobil 349	Suprafață = 46.422 m ² Localitatea Pielești, județul Dolj	2008	495.686,00	Domeniul public al Județului






Handwritten signature: Anisoara




Asistat


		(parțial) Craiova	Număr cadastral 32584 (număr cadastral vechi 2091) Carte Funciară nr. 32584 Pielești (număr C.F. vechi 2900) Teren extravilan Vecinătăți: N - teren proprietăți particulare S - teren proprietăți particulare, drum european V - teren domeniul public al Județului Dolj E - teren domeniul public al statului			Dolj; Hotărârea nr. 311/2008 a Guvernului României
49	-	Teren Imobil 349 (parțial) Craiova	Suprafață = 59.358 m ² Comuna Ghercești, str. Aviatorilor, nr. 7, județul Dolj, Amplasament 9 Număr cadastral 30715 (număr cadastral vechi 861) Carte Funciară nr. 30715 Ghercești (număr C.F. vechi 2280) Teren intravilan Vecinătăți: N - teren proprietăți particulare S - teren domeniul public al Județului Dolj V - teren proprietăți particulare E - teren proprietăți particulare	2008	3.972.080,00	Domeniul public al Județului Dolj; Hotărârea nr. 311/2008 a Guvernului României
50	-	Teren Imobil 349 (parțial) Craiova	Suprafață = 9.973 m ² Comuna Pielești, T 39, P 301/2, județul Dolj, Număr cadastral 35707 (număr cadastral vechi 2097) Carte Funciară nr. 35707 Pielești (număr C.F. vechi 2901)	2008	106.490,00	Domeniul public al Județului Dolj; Hotărârea nr. 311/2008 a Guvernului României


Asiutalee			Teren extravilan Vecinătăți: N - teren T 39 S - teren T 39 V - teren T 39 E - teren T 39			
51	1.6.4.	Pavilion 190 RFA Imobil 349 (parțial) Craiova	Suprafața construită la sol = 68 m ² Comuna Pielești, T 39, P 301/2, județul Dolj Număr cadastral 35707-C1 Carte Funciară nr. 35707 Pielești	2008	12.000,00	Domeniul public al Județului Dolj; Hotărârea nr. 311/2008 a Guvernului României
52	1.6.6.	Pavilion 191 - punct control Imobil 349 (parțial) Craiova	Suprafața construită la sol = 3 m ² Comuna Pielești, T 39, P 301/2, județul Dolj Număr cadastral 35707-C2 Carte Funciară nr. 35707 Pielești	2008	500,00	Domeniul public al Județului Dolj; Hotărârea nr. 311/2008 a Guvernului României
53	1.6.1.1.	Pavilion 192 WC Imobil 349 (parțial) Craiova	Suprafața construită la sol = 3 m ² Suprafață construită desfășurată = 3 m ² Comuna Pielești, T 39, P 301/2, județul Dolj Număr cadastral 35707-C3 Carte Funciară nr. 35707 Pielești	2008	600,00	Domeniul public al Județului Dolj; Hotărârea nr. 311/2008 a Guvernului României
54	-	Teren Imobil 349 (parțial) Craiova	Suprafață = 11.280 m ² Localitatea Cârcea, județul Dolj, T 3, P 40 Număr cadastral 2266 Carte Funciară nr. 39172 Cârcea (număr C.F. vechi 3310) Teren intravilan	2008	2.049.620,00	Domeniul public al Județului Dolj; Hotărârea nr. 311/2008 a Guvernului României

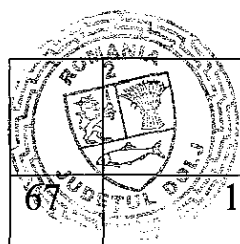
			<p>Vecinătăți: N - DN 65 S - teren Primăria Craiova V - teren Stațiunea Didactică Craiova - vie E - alee acces stațiune</p>			
55	-	Teren Imobil 349 (parțial) Craiova	Suprafață = 30.877 m ² Cârcea, Calea București, județul Dolj, pavilion 67 Număr cadastral 2274 Carte Funciară nr. 34515 Cârcea (număr C.F. vechi 3320) Teren intravilan Vecinătăți: N - teren Primăria Craiova N-V - teren Primăria Craiova N-E - alee acces stațiune S - teren Stațiunea Didactică Craiova - vie S-V - teren Stațiunea Didactică Craiova - vie S-E - teren Stațiunea Didactică Craiova	2008	3.918.669,00	Domeniul public al Județului Dolj; Hotărârea nr. 311/2008 a Guvernului României
56	-	Teren Imobil 349 (parțial) Craiova	Suprafață = 15.299 m ² Craiova, strada Pescăruș, nr. 3B, județul Dolj, fost la Hanul Doctorului. Număr cadastral 23252 Carte Funciară nr. 201783 Craiova (număr C.F. vechi 63008) Teren intravilan Vecinătăți: N - De 256	2008	1.941.630,00	Domeniul public al Județului Dolj; Hotărârea nr. 311/2008 a Guvernului României

Asi/folele			<p>S - strada Pescăruș V - teren T 24 E - teren T 24</p>			
57	1.6.4.	Pavilion Imobil 349 (parțial) Craiova	<p>Suprafață cconstruită la sol 3 m², în CF suprafața utilă 1,84 m², Craiova, strada Pescăruș, nr. 3B, județul Dolj (fost La Hanul Doctorului) Număr cadastral 23252- C 189 Carte Funciară nr. 201783 Craiova (număr C.F. vechi 63008)</p>	2008	500,00	Domeniul public al Județului Dolj; Hotărârea nr. 311/2008 a Guvernului României
58	1.6.1.1.	Pavilion WC Imobil 349 (parțial) Craiova	<p>Suprafață cconstruită la sol 3 m², în CF suprafața utilă 1,90 m², Craiova, str. Pescăruș, nr. 3B, județul Dolj (fost La Hanul Doctorului) Număr cadastral 23252- C 188 Carte Funciară nr. 201783 Craiova (număr C.F. vechi 63008)</p>	2008	500,00	Domeniul public al Județului Dolj; Hotărârea nr. 311/2008 a Guvernului României
59	-	Teren Imobil 349 (parțial) Craiova	<p>Suprafață = 10.838 m² Craiova, strada Buzăului, nr. 1, județul Dolj (fost Lunca Jiului, Cimitir Nisipului) Număr cadastral 23251 Carte Funciară nr. 232626 Craiova (număr C.F. vechi 62949 bis) Teren intravilan Vecinătăți: N - teren proprietăți particulare T 52 S - teren proprietăți particulare T 52 V - teren proprietăți particulare T 52 E - canal</p>	2008	661.993,00	Domeniul public al Județului Dolj; Hotărârea nr. 311/2008 a Guvernului României

60	1.6.4.	RFI - dormitor Imobil 349 (parțial) Craiova	Suprafața construită la sol = 80 m ² Craiova, strada Buzăului, nr. 1, județul Dolj (fost Lunca Jiului, Cimitir Nisipului) Număr cadastral 23251-C186 Carte Funciară nr. 232626 Craiova (număr C.F. vechi 62949 bis)	~ 2008	2.800,00	Domeniul public al Județului Dolj; Hotărârea nr. 311/2008 a Guvernului României
	1.6.1.1.	WC Imobil 349 (parțial) Craiova	Suprafața construită la sol = 9 m ² Craiova, strada Buzăului, nr. 1, județul Dolj (fost Lunca Jiului, Cimitir Nisipului) Număr cadastral 23251-C187 Carte Funciară nr. 232626 Craiova (număr C.F. vechi 62949 bis)	2008	1.300,00	Domeniul public al Județului Dolj; Hotărârea nr. 311/2008 a Guvernului României
62	-	Teren Imobil 349 (parțial) Craiova	Suprafață = 13.852 m ² Comuna Cârcea, nr. 150D, județul Dolj Număr cadastral 36757 Carte Funciară nr. 36757 Cârcea Teren intravilan Vecinătăți: N - teren Cimitir N-E - teren domeniul public al Județului Dolj S - teren Universitatea din Craiova - DGA S-E - Stația meteorologică V - teren Universitatea din Craiova - DGA	2008	1.757.725,00	Domeniul public al Județului Dolj; Hotărârea nr. 311/2008 a Guvernului României
63	-	Teren Imobil 349	Suprafață = 3.000 m ² Localitatea Cârcea, nr. 150D, județul Dolj		381.000,00	Domeniul public al Județului Dolj; Hotărârea




	 <i>Andreea</i>	(parțial) Craiova	Număr cadastral 36758 Carte Funciară nr. 36758 Cârcea Teren intravilan Vecinătăți: N - teren Cimitir S - teren domeniul public al Județului Dolj V - teren domeniul public al Județului Dolj E - alee acces			nr. 311/2008 a Guvernului României
64	-	Teren Imobil 349 (parțial) Craiova	Suprafață = 9.949 m ² Comuna Robănești, T 45, P 399, fost La Robănești, județul Dolj Număr cadastral 795 Carte Funciară nr. 32757 Robănești (număr C.F. vechi 783) Teren extravilan Vecinătăți: N - teren T 45 S - teren T 45 V - teren T 45 E - De 399/2	2 008	39.162,00	Domeniul public al Județului Dolj; Hotărârea nr. 311/2008 a Guvernului României
65	1.6.4.	Pavilion 193 RFI Imobil 349 (parțial) Craiova	Suprafață construită la sol = 67 m ² Comuna Robănești, T 45, P 399, fost La Robănești, județul Dolj Număr cadastral 795-C193 Carte Funciară nr. 32757 Robănești (număr C.F. vechi 783)	2008	13.100,00	Domeniul public al Județului Dolj; Hotărârea nr. 311/2008 a Guvernului României
66	1.6.6.	Pavilion 194 - punct control Imobil 349	Suprafață construită la sol = 3 m ² Comuna Robănești, T 45, P 399, fost La Robănești, județul Dolj Număr cadastral 795-C194	2008	300,00	Domeniul public al Județului Dolj; Hotărârea nr. 311/2008



		(parțial) Craiova	Carte Funciară nr. 32757 Robănești (număr C.F. vechi 783)			a Guvernului României
67	1.6.1.1.	Pavilion 195 WC RFI Imobil 349 (parțial) Craiova	Suprafață construită la sol = 2 m ² Comuna Robănești, T 45, P 399, fost La Robănești, județul Dolj Număr cadastral 795-C195 Carte Funciară nr. 32757 Robănești (număr C.F. vechi 783)	2008	300,00	Domeniul public al Județului Dolj; Hotărârea nr. 311/2008 a Guvernului României
68	-	Teren Imobil 349 (parțial) Craiova	Suprafață = 12.584 m ² Localitatea Cârcea, Calea București, "La Școala Meteo", județul Dolj, fost T 6, P 134/1 Număr cadastral 34152 (număr cadastral vechi 2265) Carte Funciară nr. 34152 Cârcea (număr C.F. vechi 3313) Teren intravilan, Împrejmuit cu gard de plasă sârmă și limita convențională Vecinătăți: N - DN 65/E574 N-E - S.C. Grony N-V - Universitatea din Craiova - DGA S-V - Universitatea din Craiova - DGA S-E - terenuri veterani și revoluționari	2008	2.286.562,00	Domeniul public al Județului Dolj; Hotărârea nr. 311/2008 a Guvernului României
69	1.6.4.	Școala Meteo – pavilion 123 Imobil 349	Suprafață construită la sol = 220 m ² Localitatea Cârcea, Calea București, "La Școala Meteo", județul Dolj, fost T 6, P 134/1	2008	2.000,00	Domeniul public al Județului Dolj; Hotărârea nr. 311/2008

		(parțial) Craiova	Număr cadastral 34152-C1 (număr cadastral vechi 2265) Carte Funciară nr. 34152 Cârcea (număr C.F. vechi 3313)			a Guvernului României
--	--	-------------------	--	--	--	--------------------------

Asiștor



*Tubocant,
Melania Ieremia*