



CONSILIUL JUDEȚEAN DOLJ

HOTĂRÂRE privind modificarea lungimii drumului județean DJ 606H

Consiliul Județean Dolj, întrunit în ședință ordinară,
având în vedere raportul nr. 25062/06.12.2018 al Serviciului Administrarea și
Exploatarea Domeniului Public și Privat al Județului Dolj, prin care se propune
adoptarea unei hotărâri a consiliului județean privind modificarea lungimii drumului
județean DJ 606H, de la km 0+000 - 9+400 la km 0+000 - 10+986,

conform prevederilor art. 13 din Ordonanța Guvernului nr. 43/1997 privind
regimul drumurilor, republicată,

în temeiul art. 91 alin. (1) lit. c) și art. 97 alin. (1) din Legea nr. 215/2001 privind
administrația publică locală, republicată, cu modificările și completările ulterioare,

HOTĂRĂȘTE:

Art. 1. Se aprobă modificarea lungimii drumului județean DJ 606H
Braloștița (DJ 606F) – Bâlta – limita județului Mehedinți, de la km 0+000 - 9+400 la
km 0+000 - 10+986.

Art. 2. Tronsonul de drum județean aferent DJ 606H neînscriș în evidențele de
cadastru și Carte Funciară este identificat în anexa la prezenta hotărâre.


Art. 3. Direcțiile de specialitate ale Consiliului Județean Dolj vor duce la
îndeplinire prevederile prezentei hotărâri.

Nr. 286

Adoptată la data de: 14.12.2018

PRESEDINTE


ION PRIOTEAS



Contrasemnează
SECRETAR,

ANDA NICOLAE

CONSILIUL JUDEȚEAN DOLJ
ADMINISTRATOR PUBLIC
Serviciul Administrarea și Exploatarea
Domeniului Public și Privat al Județului Dolj
Nr. 25062/06.12.2018

PREȘEDINTE,

Ion PRIOTEASA

R A P O R T

Județul Dolj deține în domeniul public un număr de 46 drumuri județene, conform Hotărârii Guvernului nr. 965/2002 privind atestarea domeniului public al județului Dolj, precum și al municipiilor, orașelor și comunelor din județul Dolj.

Drumul județean DJ 606H a fost atestat în domeniul public al județului Dolj cu o lungime de 9,400 km, de la km 0+000 la km 9+400, având traseul Braloștița (DJ 606F) – Bâlta - limita județului Mehedinți.


În anul 2008, s-au întocmit documentațiile cadastrale aferente drumului județean DJ 606H (fost DJ 115), însă acestea au fost întocmite doar până în satul Bâlta, orașul Filiași, de la km 0+000 la km 8+150 și nu până la limita județului Mehedinți, așa cum este identificat în Hotărârea Guvernului nr. 1554/2009 pentru modificarea și completarea unor anexe la Hotărârea Guvernului nr. 965/2002 privind atestarea domeniului public al județului Dolj, precum și al municipiilor, orașelor și comunelor din județul Dolj.

În urma măsurătorilor cadastrale efectuate în anul 2018, pentru înscrierea în evidențele de cadastru și Carte Funciară a tronsonului de drum județean din satul Bâlta până la limita județului Mehedinți, s-a constatat o lungime mai mare a DJ 606H față de cea atestată prin Hotărârea Guvernului nr. 1554/2009 (conform coloanei „Elemente de identificare” a poziției nr. 143 din Anexa nr. 1 „Inventarul bunurilor care aparțin domeniului public al județului Dolj” la Hotărârea Guvernului nr. 965/2002), respectiv de 10,986 km.

În acest sens, propunem adoptarea unei hotărâri a Consiliului Județean Dolj prin care să se aprobe modificarea lungimii drumului județean DJ 606H, de la km 0+000 - 9+400 la km 0+000 - 10+986.

Anexăm proiectul de hotărâre.


ADMINISTRATOR PUBLIC,
Cosmin DURLE

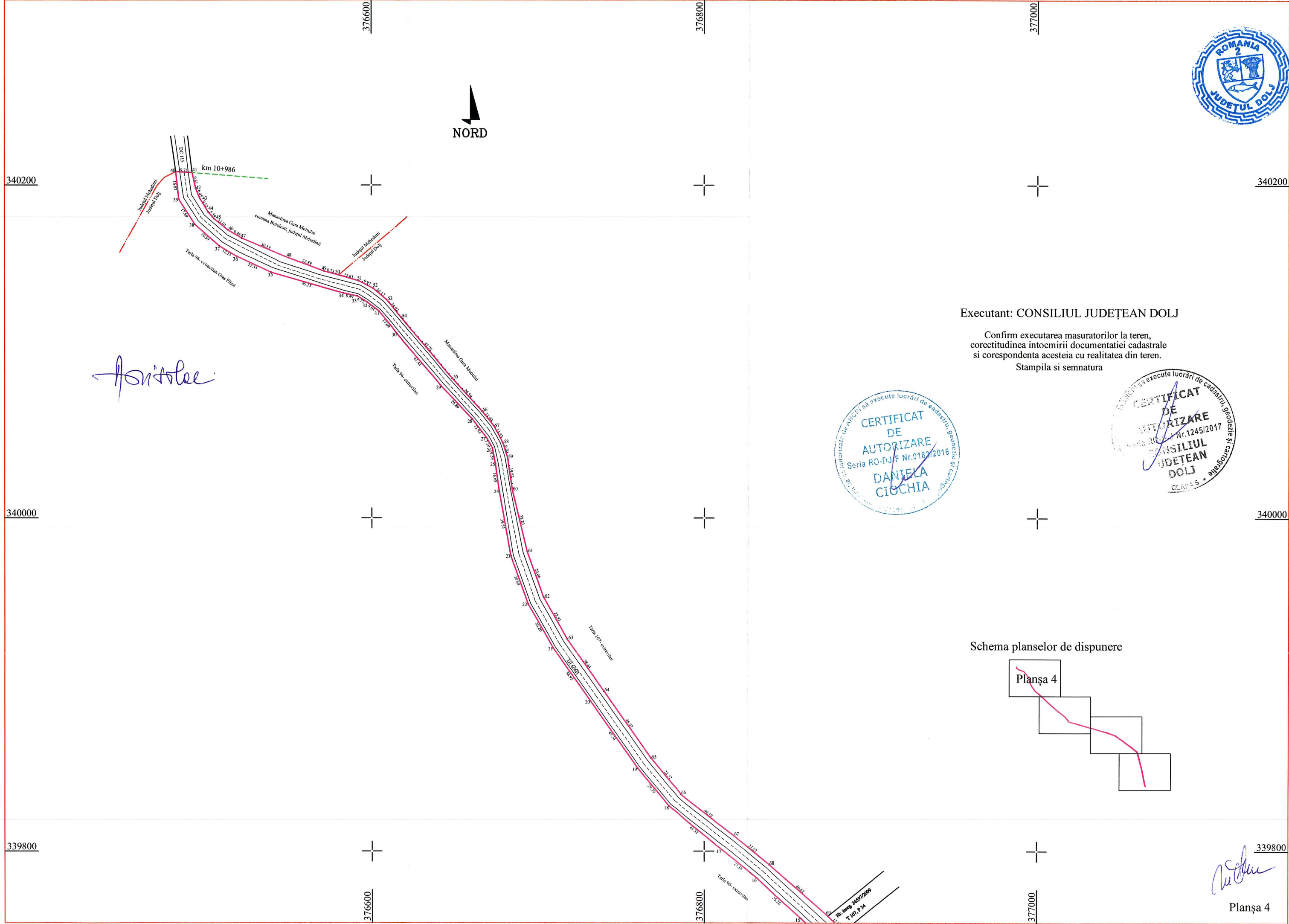


ȘEF SERVICIU,
Adrian PLUGARU


Întocmit:

Camelia Mihaela CIONTU





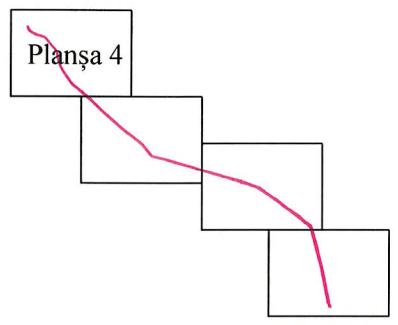
Montalee

Executant: CONSILIUL JUDEȚEAN DOLJ

Confirm executarea masuratorilor la teren,
corectitudinea intocmirii documentatiei cadastrale
si corespondenta acesteia cu realitatea din teren.
Stampila si semnatura



Schema planselor de dispunere



[Signature]

Planșa 4